

Boletim do Sistema de Alerta Hidrológico da Bacia do rio Doce

Belo Horizonte, 21 de março de 2021.

Níveis das estações Fluviométricas provenientes da Rede Hidrometeorológica Nacional de responsabilidade da Agência Nacional de Águas (ANA), operada pelo Serviço Geológico do Brasil (CPRM).

DATA/HORA	Ponte Nova	Cach. dos Óculos	Nova Era	Mário de Carvalho	Belo Oriente	Naque Velho	Gov. Valadares	Vila Matias	Tumiritinga	Colatina	Linhares
20/03/2021 16:00	125	247	81	151			166	128		220	
20/03/2021 17:00	127	247	84	151	218	239	164	127	145	217	169
20/03/2021 18:00	128	247	85	151			164	127		215	
20/03/2021 19:00	129	247	84	151			166	127		213	
20/03/2021 20:00	130	247	82	151			168	127		212	
20/03/2021 21:00	131	246	81				168	127		212	
20/03/2021 22:00	126	247	80				169	127		213	
20/03/2021 23:00	125		81								
21/03/2021 00:00	123	247	82	154			169	126		216	
21/03/2021 01:00	123	247	81	156			169	126		216	
21/03/2021 02:00	124	247	81	158			169	126		216	
21/03/2021 03:00	125	247	81	158			169	126		214	
21/03/2021 04:00	125	247	82	158			169	126		213	
21/03/2021 05:00	126	246	84	157			169	125		214	
21/03/2021 06:00	126	246	84	156			169	125		217	
21/03/2021 07:00	128	246	84	155	216	240	169		138	220	154
21/03/2021 08:00	127	245	83	154	229	241	169	125		222	
21/03/2021 09:00	126	245	82	154	238	242	169	125		221	
21/03/2021 10:00	126	245	81	154	243	243	169	125		220	
21/03/2021 11:00	123	244	80	154	245	244	169	125		219	
21/03/2021 12:00	126	250	79	154	245	245	169	125		219	
21/03/2021 13:00	121	250	80	154	246	245	170	125		218	
21/03/2021 14:00	121	250	81	154		245	170	125		217	
21/03/2021 15:00	120										
Cota de Alerta:	280		350	540	860	700	320	660	400	570	300
Cota de Inundação:	330	1250	470	620	900	740	360	700	450	620	345

Cotas em centímetros

Link do Sistema de Alerta Hidrológico da Bacia do rio Doce: <http://www.cprm.gov.br/sace/doce>

As previsões apresentadas neste Boletim são baseadas em modelos hidrológicos e estão sujeitas às incertezas inerentes aos mesmos. Os dados hidrológicos utilizados nos boletins são provenientes da Rede Hidrometeorológica Nacional de responsabilidade da Agência Nacional de Águas (ANA), operada pelo Serviço Geológico do Brasil (CPRM) e demais parceiros.

Atenciosamente,

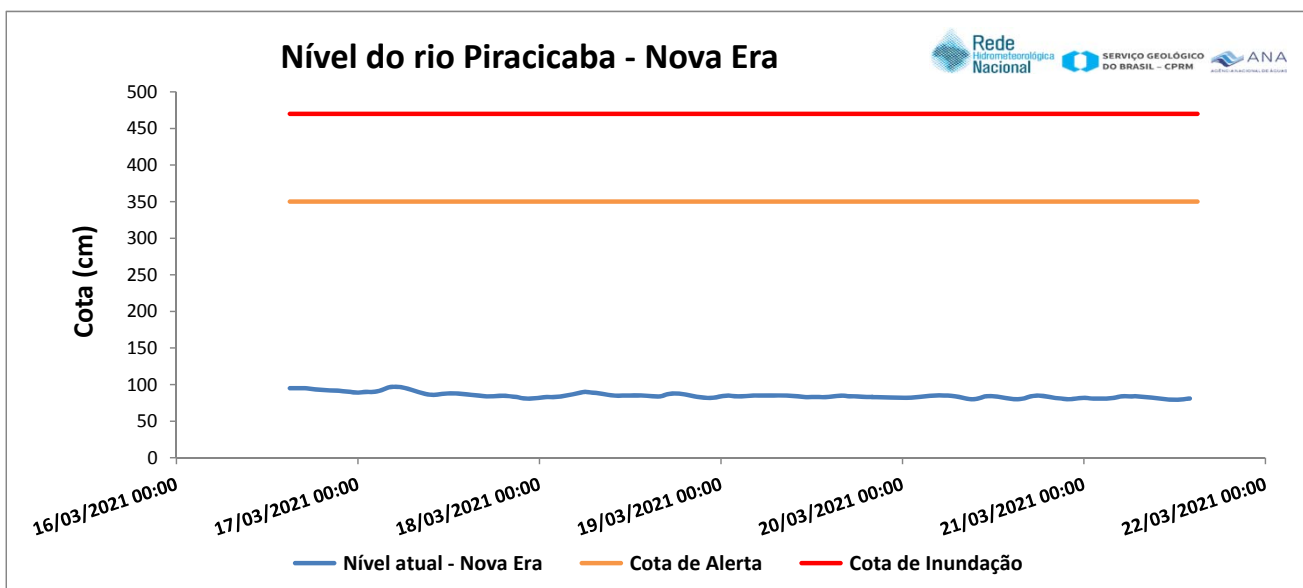
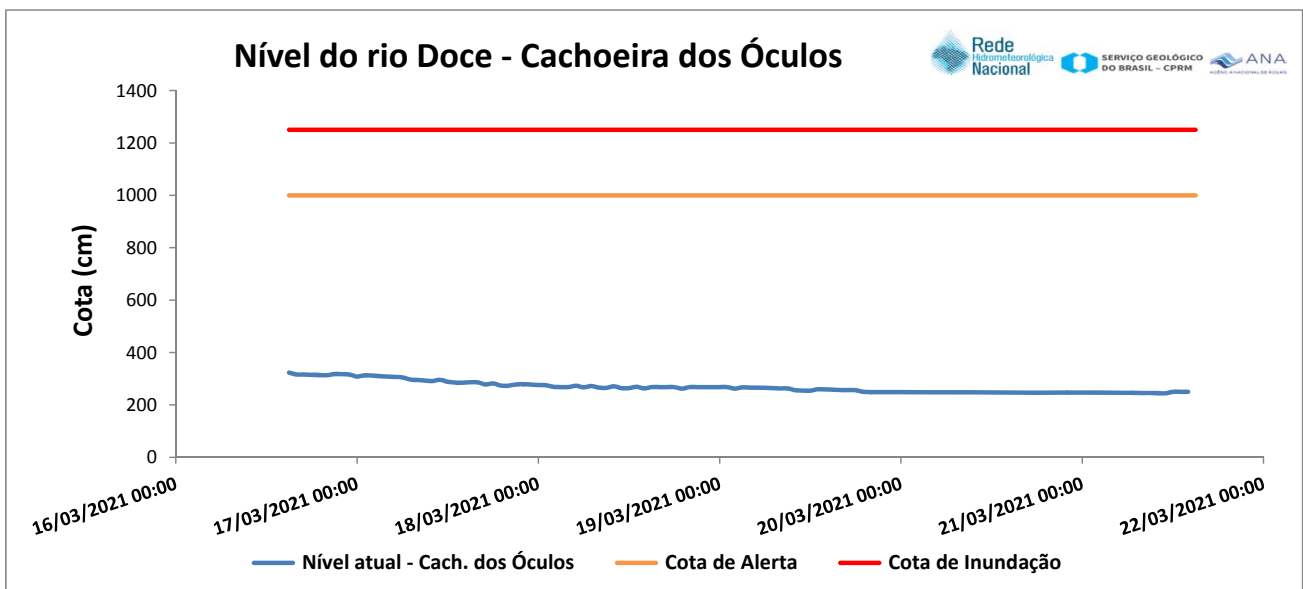
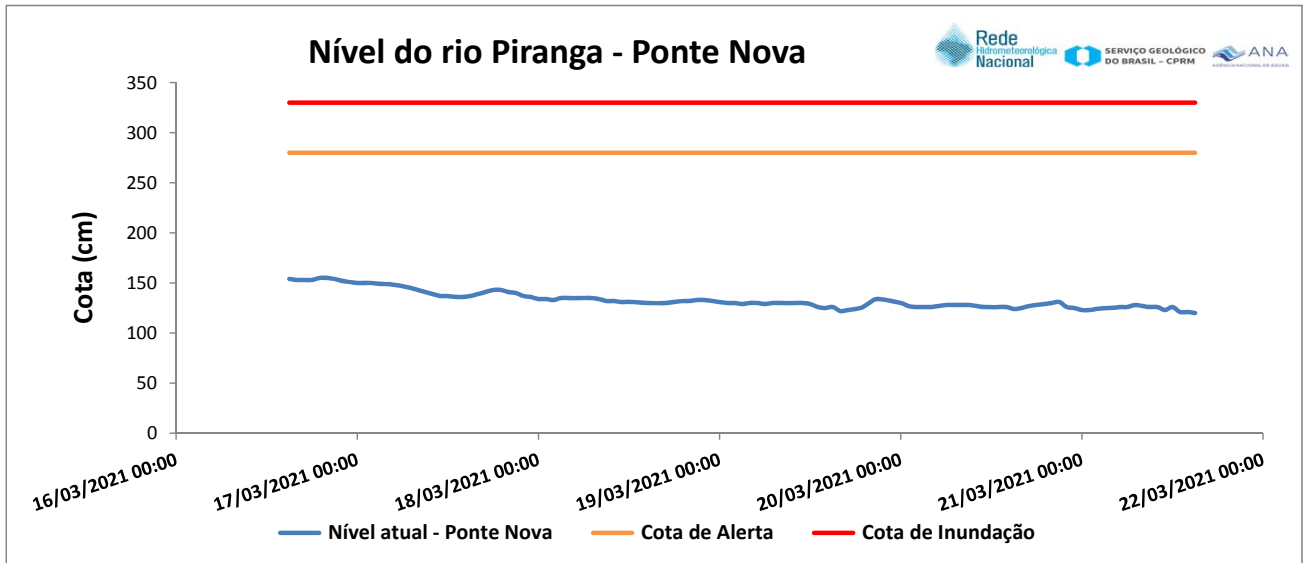
Elizabeth Guelman Davis

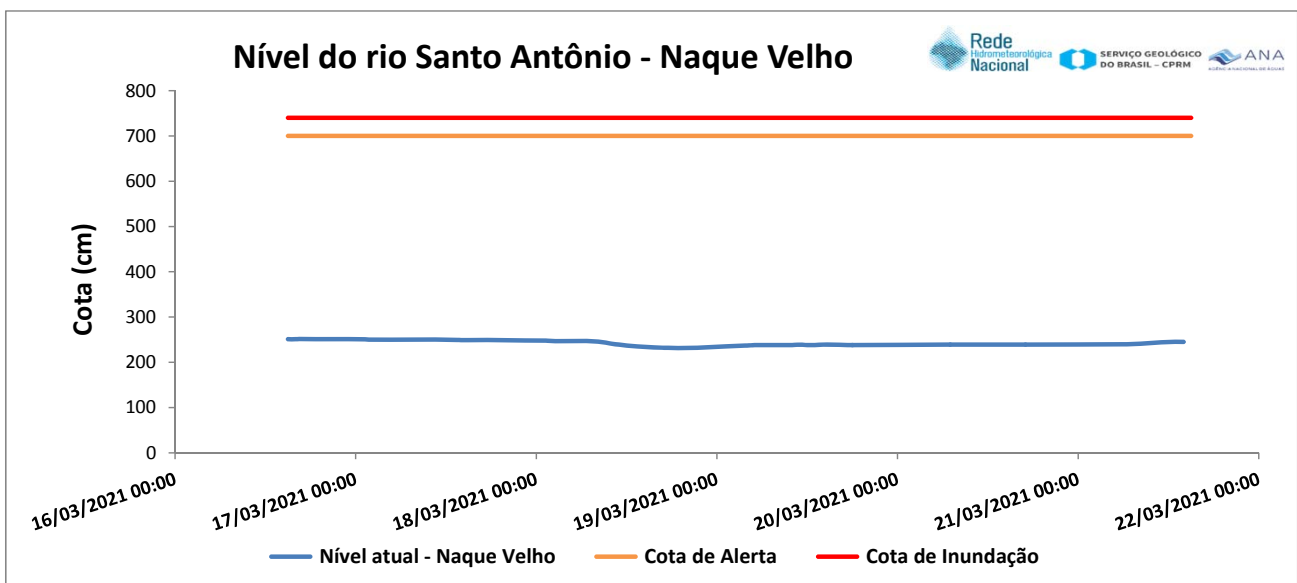
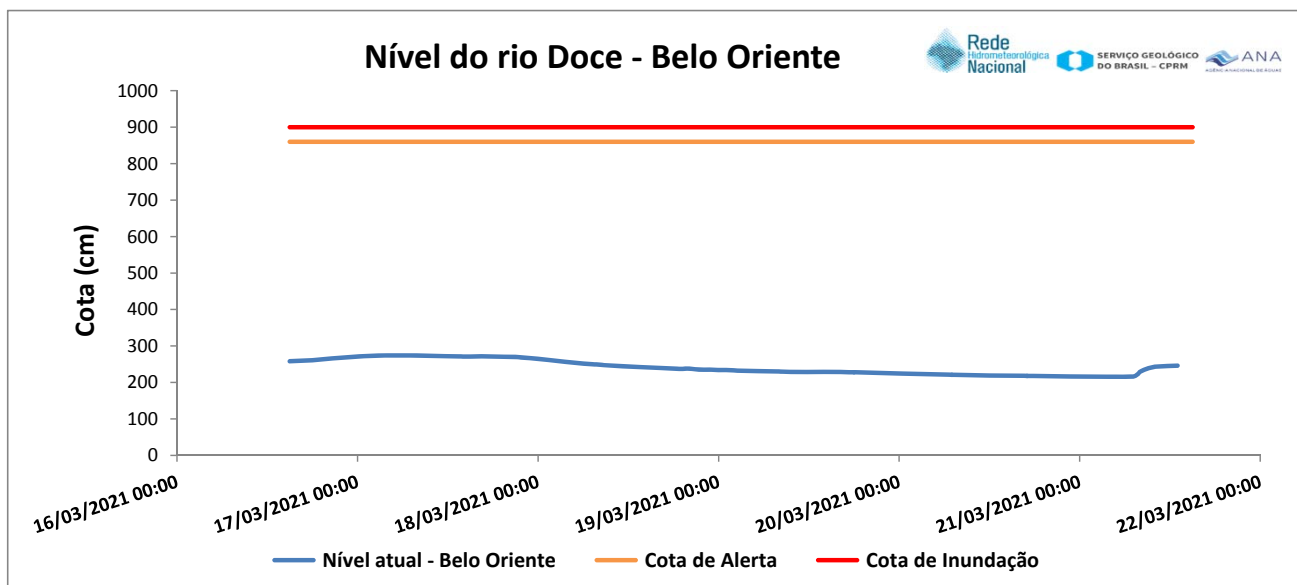
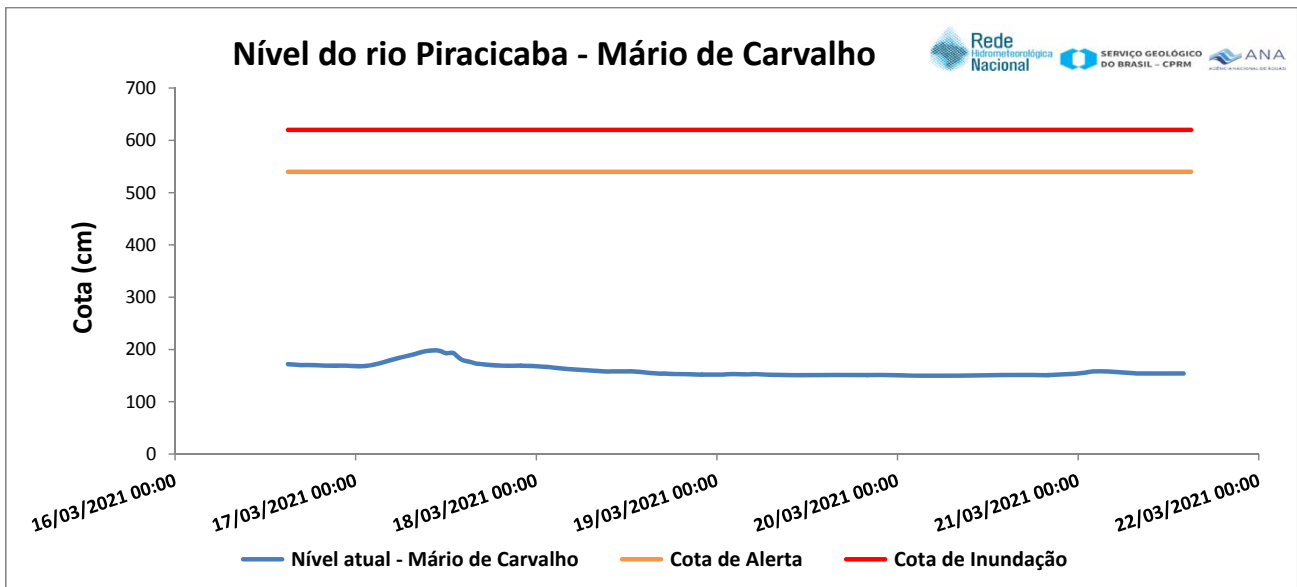
Eng. Hidróloga - Pesquisador em Geociências
Superintendência de Belo Horizonte
Serviço Geológico do Brasil – SGB/CPRM
www.cprm.gov.br

Parceria:

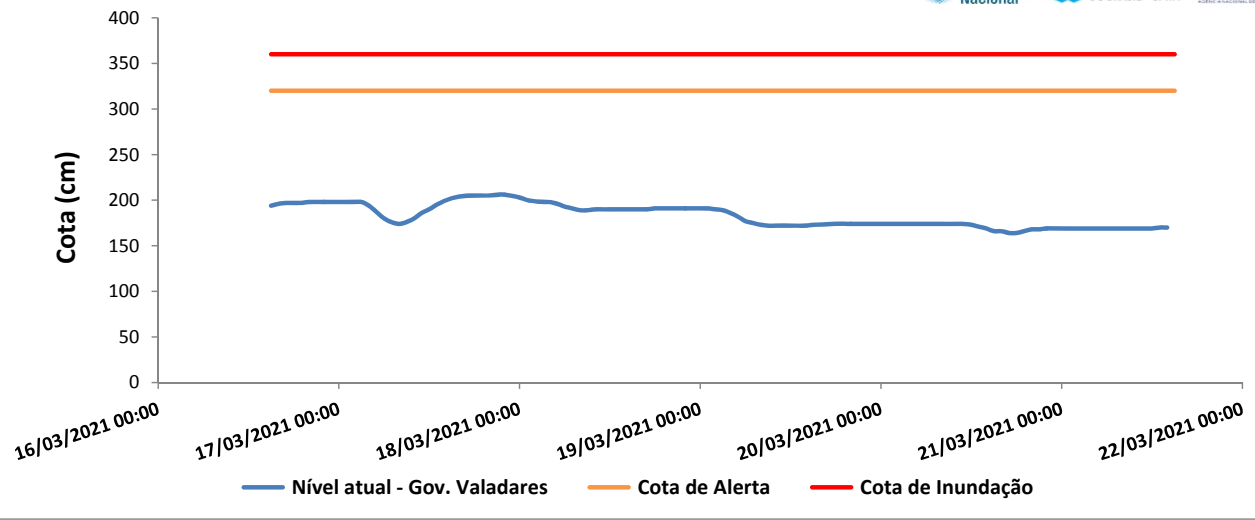


Gráficos dos níveis dos rios monitorados

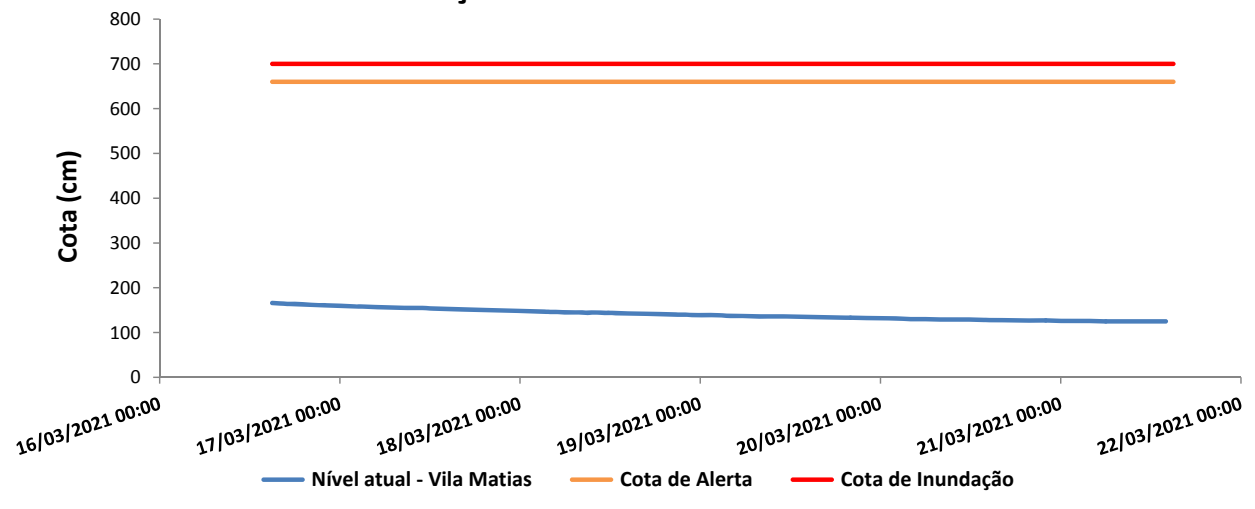




Nível do rio Doce - Governador Valadares



Nível do rio Suaçuí Grande - Vila Matias



Nível do rio Doce - Tumiritinga

